




XXI Marcha a Yerga Corella

19
FEBRERO

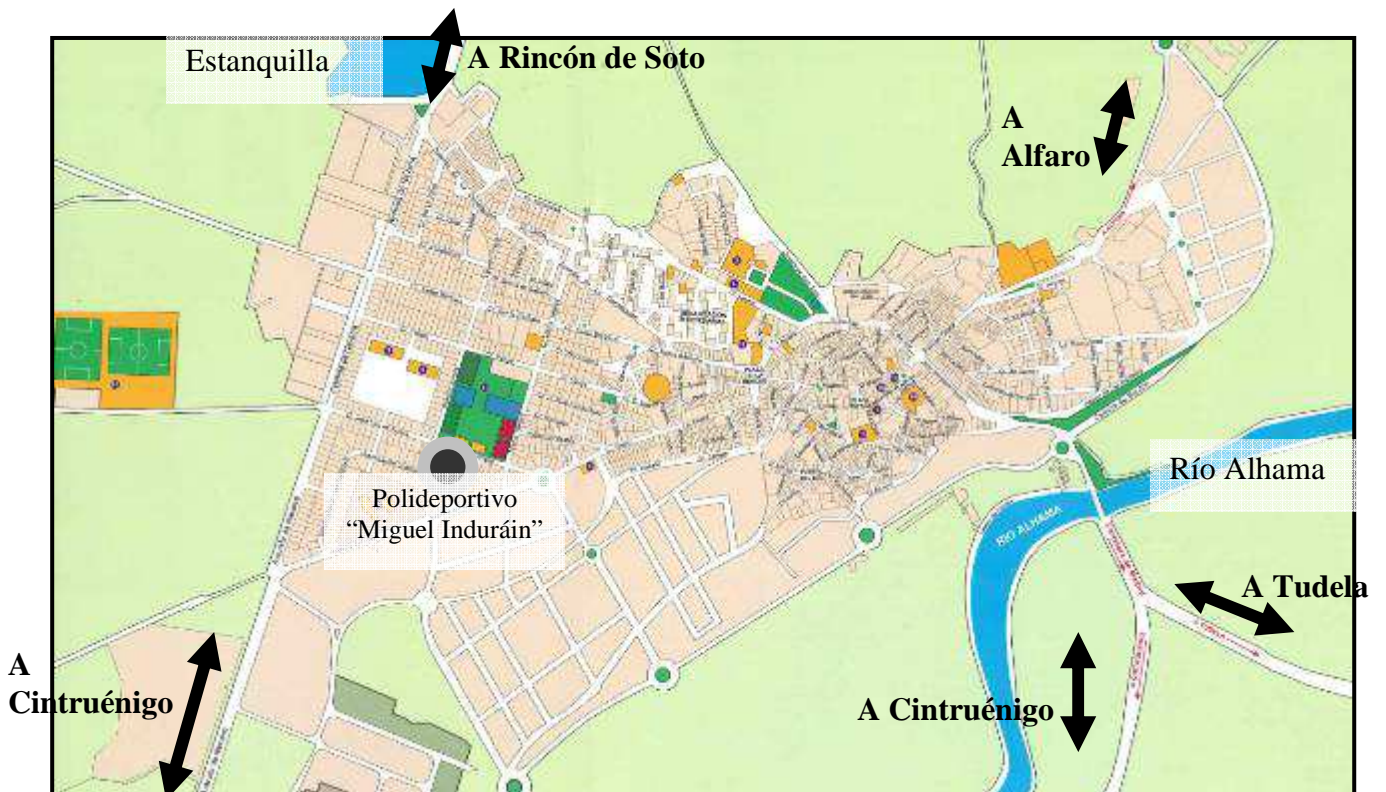
8:00h. Polideportivo "Miguel Induráin"
A pie / no competitiva

INSCRIPCIONES	SERVICIOS PARTICIPANTE
<ul style="list-style-type: none">Participación abierta a cualquier persona interesada.<u>Cuota de inscripción: 8 €</u><u>Procedimiento de inscripción:</u> llamando al teléfono 948 012 012 y facilitando el número de tarjeta de crédito, y los datos de inscripción, hasta el jueves 16 de febrero inclusive.Excepcionalmente, inscripción el mismo día, no garantizando avituallamiento 10 €(las posibles inscripciones en el Ayuntamiento el viernes 17 tendrán este importe).	<ul style="list-style-type: none">Atención sanitaria.Avituallamiento sólido y líquido.Seguro RC (del organizador) y Seguro de Accidentes (individual a cada participante).Duchas en el Polideportivo "Miguel Induráin".Servicio gratuito de recogida en autobús al finalizar cada uno de los recorridos.Regalo para el matrimonio o pareja cuya media de edad sea mayor, al participante de menor edad, y al más lejano a Corella.Regalo <i>BigMat</i> para todos los participantes pre-inscritos.Precios especiales en alojamiento y menús en el Hotel Ciudad de Corella y el Bar Polideportivo.Consigna fija en el Polideportivo "Miguel Induráin".
RECORRIDOS	
<ul style="list-style-type: none">CORTO. <u>Longitud:</u> 20,7km. <u>Pendiente máx :</u>10,6% y -8,4%. <u>Desnivel:</u> +393m – 279.LARGO. <u>Longitud:</u>27km. <u>Pendiente máx.:</u> 23% y -23,5%. <u>Desnivel:</u> +837m -496m.	
 Servicio de Deportes del M.I. Ayuntamiento de Corella. Tel. 948 780004 http://www.corella.es/deportes / corelladeportes@hotmail.com	

1

DÍA, LUGAR Y HORA DE CELEBRACIÓN

Domingo, 19 de febrero del 2017
8:00h Polideportivo “Miguel Induráin” de Corella (Navarra)



2

PARTICIPANTES

La **XXI Marcha a Yerga (1.101m)** está abierta a **cualquier persona interesada**, esté o no federada en deportes de montaña o en atletismo. Los menores de 16 años deberán estar acompañados de un adulto que se responsabilice de ellos. En cualquier caso, se recomienda estar federados para complementar la cobertura aseguradora proporcionada por la organización.

La Marcha tiene un carácter totalmente recreativo y popular. Su ubicación tradicional en el calendario es de aproximadamente dos semanas antes de la Javierada a pie, siendo utilizada por una parte de sus participantes como preparación para la misma.

La Marcha está planteada para ser realizada andando, en ningún caso corriendo. Ello no es óbice para que determinados participantes puedan alternar a su gusto el paseo y la carrera siempre que no estén en cabeza de la prueba y sin superar al vehículo de apertura. Asimismo se recomienda a los participantes que tengan cierto detenimiento en los avituallamientos ya que se plantean en esta prueba con una forma de socialización y de agrupamiento de los deportistas.




Marcha a Yerga 2016. Foto: Javier Bienzobas






3



RECORRIDOS

3-1


RUTÓMETRO TÉCNICO Y CULTURAL

Km	Explicación recorrido
	<p>🚻: Atención sanitaria fija – atención móvil en la parte trasera participantes durante todo el Recorrido Largo.</p> <p>🅑: Aparcamiento vehículos.</p> <p>🍴: Zona de Avituallamiento.</p> <p>🚌: Zona de recogida de participantes en autobuses.</p> <p>🌲: Espacio natural de especial valor paisajístico.</p> <p>📖: Lugar de especial relevancia histórica.</p>
	<p>PARA PARTICIPANTES TANTO EN RECORRIDO CORTO COMO LARGO</p>
0-1	<p>Salida del Polideportivo “Miguel Induráin” de Corella (42° 6'54.30"N - 1°47'46.41"O) en dirección a la calle Yerga. De aquí, cogemos la Avda. de Navarra (NA-161) en dirección a la Estanquilla (estanque de riego, con espacios para el ocio en todos sus alrededores) por la vía de servicio. Los participantes dispondrán de duchas en esta instalación tras acabar la prueba (hasta las 14:30h).</p> <p>Llegados a la Estanquilla cogemos unos quinientos metros la carretera comarcal Na-6891, dejando una granja de avestruces a la izquierda.</p> <p>🅑 🌲</p>  <p>La Estanquilla (Corella)</p>






2,60	<p>En este punto giramos a la derecha en dirección a la carretera comarcal LR-385 / 289. En estos primeros kilómetros del recorrido puede verse una parte significativa de la flora más representativa de la zona como almendros, olivos y viñedos.</p> 
6,1	<p>Atención. Cruzamos la carretera comarcal que conecta las localidades riojanas de Alfaro y Grávalos (LR-385 / 289). En esta zona se dispondrá de atención sanitaria fija durante el paso de los deportistas.</p> 
8,3	<p>Cruce con una nave agrícola. Seguimos por el camino de enfrente dejando dicha nave a la derecha.</p>
8,9	<p>Al lado de una balsa de riego, que la dejamos a la derecha del camino, se realizará el Avituallamiento nº 1 (42° 8'50.54''N – 1°52'7.72''O) para todos los participantes (Corto + Largo).</p>  (Av.1)
11	<p>Cogemos el camino de la derecha y comenzamos una de las primeras rampas duras del recorrido. A lo largo de este camino, dejaremos a la derecha grandes extensiones de viñedos con la prestigiosa fama de la denominación de origen “La Rioja”. Si el tiempo lo permite, en sentido norte, podrán visibilizarse los Pirineos con sus cimas nevadas.</p> 
13,7	<p>A mano izquierda puede contemplarse un pequeño establo y zona de pasto para caballos.</p>
14,2	<p>Tras atravesar una zona con pequeñas casas a ambos lados del camino, la mayoría derruidas, llegamos al inicio del Barranco de Baldarañón para realizar el Avituallamiento nº 2 (42° 8'44.85''N – 1°55'31.92''O). Este avituallamiento es el último común para todos los participantes (Corto + Largo).</p>  (Av.2)
14,3	<p>Atención. Los participantes de los recorridos Corto y Largo se bifurcan. Para el Corto, se girará a la izquierda, para el Largo se seguirá de frente.</p>
<p>CONTINUACIÓN DE RECORRIDO ÚNICAMENTE PARA PARTICIPANTES EN RECORRIDO CORTO</p>	
15,6	<p>Cruzamos el Barranco de Valverde, dejando a la izquierda unas casetas y a la derecha las faldas del Monte de Yerga (1.101m). En esta parte del recorrido, los participantes atraviesan una parte dura, con diversos toboganes de significativa pendiente.</p>
17	<p>Atención. Giramos a la izquierda por el llamado Camino de Valverde (Barranco de los Ballesteros). Ojo, porque todos los años se pierde algún deportista aquí yendo en frente. A partir de este punto, el Monte de Yerga siempre lo tendremos a nuestra espalda.</p>

18,5	En cruce de caminos seguimos recto. Tanto a la derecha como a la izquierda dejamos viñedos y encinas a los bordes del camino.
20,7	<p>Fin del Recorrido Corto (42° 6'2.62"N - 1°53'42.03"O). Los participantes no deben de pasar la carretera (LR-385 / 289 a la altura del punto kilométrico 6 y un almendro solitario). Aquí se establece el primer punto de recogida de participantes, tanto los apuntados para el Recorrido Corto como aquéllos que, por distintos motivos, decidieran finalizar aquí su participación en la Marcha. Desde aquí, los participantes serán transportados al Polideportivo “Miguel Induráin” una vez reagrupados. Se dispondrá de agua para los participantes (Avituallamiento n° 5).</p> <p style="text-align: center;">   (Av.5) </p>

CONTINUACIÓN DE RECORRIDO ÚNICAMENTE PARA PARTICIPANTES EN RECORRIDO LARGO

16,1	<p>El recorrido transcurre a través de un camino entre encinas y pinos dentro del Monte de Yerga. Los primeros participantes quizá tengan la ocasión de observar fauna salvaje típica de la zona como ciervos o corzos. Este entorno natural constituye el espacio de vegetación más frondosa de la prueba así como la zona con pendiente más pronunciada y constante.</p> <p style="text-align: center;"></p>
------	---

19,7	<p>En este punto se llega al punto más alto de Yerga (1.101m), lugar en el que está situada una gran antena y un edificio de comunicaciones. Desde este punto bajaremos por un cortafuego, en dirección noroeste, hacia las ruinas del antiguo Monasterio de Santa Maria La Real o también llamado Santa María de Yerga. Si el tiempo lo permite, el lugar es el más indicado para observar unas preciosas vistas del Moncayo, la Atalaya y la Peña Isasa (orientación noroeste). También podrían verse varios núcleos urbanos tanto de La Rioja como de Navarra.</p> <p style="text-align: center;"></p> <div style="text-align: center;">  </div> <p style="text-align: center;">En lo alto del Monte de Yerga (2016). Foto: Javier Bienzobas</p>
------	--

20,5	<p>Muy cerca del Monasterio de Santa María La Real, se realizará el Avituallamiento n° 3 (únicamente para los participantes del Recorrido Largo) (42° 8'40.78"N - 1°58'45.53"O). Desde aquí continuaremos por un camino dirección a Grávalos, dejando a la derecha el Carrascal de Villarroya.</p> <p style="text-align: center;">  (Av.3) </p>  <p style="text-align: center;">Monasterio de Santa María La Real (La Rioja). Foto: Lista Roja del Patrimonio</p>
21,9	<p>En una zona con varias curvas seguidas, podemos ver a la izquierda la Peña de los Ahorcados, un destacado cortado que habitualmente da lugar al anidamiento de distintas aves rapaces planeadoras. En los distintos cruces seguimos siempre el camino en dirección a la localidad de Grávalos.</p> <p style="text-align: center;">  </p>
23,9	<p>Iniciada ya la bajada hacia Grávalos, en un cruce de varios caminos giramos a la izquierda. Ojo, porque durante unos 100m el dibujo de este camino se pierde por estar cultivado.</p> <p>Este camino transcurrirá por la parte baja del Monte de Yerga en su cara Oeste. Por este camino, y si se utilizan prismáticos, podrían observarse más zonas de anidamiento de aves rapaces como aguiluchos y gavilanes.</p> <p style="text-align: center;">  </p>
27	<p>Fin del Recorrido Largo (42° 6'31.89"N - 1°59'36.98"O). A la altura del Balneario de Grávalos finalizarán la Marcha los participantes en el Recorrido Largo. Aquí se realizará una segunda recogida de participantes en autobuses. Se establecerá una línea regular desde este punto hasta el Polideportivo “Miguel Induráin” completando todas las plazas del autobús en cada viaje. En este punto se dispondrá también el avituallamiento n° 4, en donde se podrá tomar cualquier alimento que pudiera haber sobrado de los anteriores puntos de avituallamiento.</p> <p style="text-align: center;">  (Av.4) </p>

RECORRIDO CORTO

Tendrá una distancia de **20,7 kilómetros**. La pendiente máxima conseguida será del +10,6% mientras que de bajada será del - 8,4%. Asimismo, el desnivel acumulado será de +393m de subida y -279m de bajada. Puedes consultar el recorrido aquí:

<https://es.wikiloc.com/wikiloc/view.do?id=15860701>



RECORRIDO LARGO

Tendrá una distancia de **27 kilómetros**. La pendiente máxima conseguida será del + 23% mientras que de bajada será del -23,5 %. Asimismo, el desnivel acumulado será de +837m de subida y -496 m de bajada. Puedes consultar el recorrido aquí:

<https://es.wikiloc.com/wikiloc/view.do?id=15860319>



AUTOBUSES

Al finalizar cada uno de los Recorridos (Corto y Largo) se realizará una recogida de deportistas en autobús para volver al Polideportivo “Miguel Induráin”. El autobús saldrá en el momento que ocupe **todas sus plazas** y hará todos los viajes necesarios.

4

AVITUALLAMIENTOS

Para el recorrido Corto la organización dispondrá de tres (3) puntos de avituallamiento y cuatro (4) para el recorrido Largo. A pesar de ello, se recomienda que todo participante, muy especialmente en el recorrido Largo, lleven consigo algún tipo de bebida y comida complementaria (agua, barritas energéticas, geles, fruta, etcétera) de la que poder hacer uso en caso de necesidad o urgencia.

La organización recomienda que cada deportista regule adecuadamente la ingesta de lo proporcionado en los avituallamientos a fin de evitar cortes de digestión, “flato”, etcétera.

Las coordenadas con la ubicación de los avituallamientos es la siguiente:

	Coordenadas geográficas	Recorrido al que afecta		Alimentación disponible
AV1	42° 8' 50.54'' N 1° 52' 7.72'' O (Primera Balsa)	Corto 1	Largo 1	Fruta, chocolate a trozos, frutos secos y agua.
AV2	42° 8' 44.85'' N 1° 55' 31.92'' O (Inicio Barranco Valdarañon)	Corto 2	Largo 2	Bocadillo entero y agua
AV3	42° 08' 42.10'' N 1° 58' 48.74'' O (Ermita N^a S^a Yerga)		Largo 3	Caldo, fruta y agua
AV4	42° 6' 31.89'' N 1° 59' 36.98'' O (Balneario de Grávalos – La Rioja-. Fin recorrido Largo)		Largo 4	Lo sobrante del avituallamiento número 1, 2 y 3.
AV 5	42° 6' 2.62'' N 1° 53' 42.03'' O (Km.6 LR-385 / 289 próximo al Área de Los Cantares. Fin recorrido Corto)	Corto 3		Agua



La inscripción deberá realizarse de FORMA ANTICIPADA, hasta el **16 de febrero jueves inclusive**, previo pago de una cuota única de inscripción de **(8 €)**. Excepcionalmente pudieran realizarse el mismo día o el viernes 17 de febrero en el Ayuntamiento. Para estas inscripciones al coste se le añadirá 2 € y no se garantiza la disponibilidad de avituallamiento ni el regalo individual a todos los participantes.

El procedimiento único y anticipado de inscripción será llamar al teléfono **948 012 012**, para dejar los datos de inscripción y facilitar el número de tarjeta de crédito para realizar el pago en el momento. El servicio de inscripción es proporcionado por el Gobierno de Navarra y se realiza en condiciones de seguridad.

Junto con los números de la tarjeta, el participante proporcionará los siguientes datos:

- Nombre y dos apellidos.
- DNI.
- Edad.
- Recorrido que va realizar, entre las dos (2) opciones (Corto y Largo).
- Club al que pertenecen (si pertenecen a alguno).
- Localidad de procedencia.
- Correo electrónico.
- Asentir una escueta declaración de salud que le proporcionará el telefonista.

Información jurídica de protección de datos

Los inscritos quedan informados de que los datos personales anteriores se registrarán en un fichero responsabilidad del **Servicio Infolocal 012** y el **Ayuntamiento de Corella**, con la finalidad de gestionar la XXI Marcha a Yerga.

Asimismo, los datos de la tarjeta de crédito facilitados telefónicamente, no quedarán almacenados en ningún registro por motivos de seguridad y protección. De sus datos personales almacenados, sólo se comunicarán en los casos en que sea exigido por Ley.



CULTURA**Visitas al conjunto histórico-artístico**

- **ENERO 2017:** sábados y domingos, 14, 15, 21, 22, 28 y 29.
- **FEBRERO 2017:** sábados y domingos, 4, 5, 11, 12, 18, 19, 25 y 26.
- **MARZO 2017:** sábados y domingos y Semana Santa, 4, 5, 11, 12, 18, 19, 25 y 26.
- **ABRIL 2017:** sábados y domingos, 1, 2, 8 y 9.
- **MAYO 2017:** sábados y domingos, 6, 7, 13, 14, 20, 21, 27 y 28.

El horario de la visita comenzará a las 11:30 h. y el Punto de Encuentro será en el Museo Arrese.

Dirección: Calle La Merced s/n.

Las visitas son de carácter gratuito y no precisan de inscripción.

Visitas al Museo Arrese

Para estudiar la posibilidad de visitas desde enero a mayo deberán indicarse en el siguiente correo electrónico (casacultura@corella.es; 948 780 331).

Asimismo, la organización recomienda a todos los foráneos su conocimiento de las rutas de pinchos entre los bares y restaurantes de Corella disponibles a lo largo del fin de semana de la XXI Marcha a Yerga.

TURISMO

- Todos los participantes pueden consultar sobre las opciones de **Turismo en Corella e inmediaciones de la Ribera de Navarra** a través del siguiente portal del Consorcio EDER “Ribera 2.0”: <http://turismo.consorcioeder.es/>.
- De una forma más amplia a todo el **territorio de Navarra, puede consultarse información turística** a través del siguiente enlace del Portal de Turismo del Gobierno de Navarra: <http://www.turismo.navarra.es/esp/home/>.
- En la Web Municipal de Deportes (<http://www.corella.es>) puede accederse a las **rutas de proximidad a Corella más importantes, tanto para ir a pie o bicicleta**. Estas rutas aglutinan los principales atractivos turísticos del patrimonio artístico y natural.

7

CARTA DE SERVICIOS OFRECIDOS A LOS PARTICIPANTES

- Atención sanitaria.
- Avituallamiento sólido y líquido en las condiciones indicadas en el apartado 4ª de este Programa.
- Seguro de Responsabilidad Civil (del organizador) y seguro de accidentes (individual a cada participante).
- Se facilitarán vehículos para los retirados en los puntos de avituallamiento.
- Duchas en el Polideportivo “Miguel Induráin” (hasta 14:30h).
- Servicio gratuito de recogida en autobús al finalizar cada uno de los recorridos.
- Consigna fija en el Polideportivo “Miguel Induráin”.
- Regalo *BigMat* para todos los participantes pre-inscritos.
- Regalo para el matrimonio o pareja con una media de edad mayor, al participante de menor edad, y al más lejano a Corella.
- Precios especiales en alojamiento y menús en el Hotel Ciudad de Corella y el Bar Polideportivo.



8

COMIDA Y ALOJAMIENTO EN CORELLA

Hotel Ciudad de Corella **
Avda de Navarra s/n
31591 Corella (Navarra)
Tel. 948 782 400

- Disponemos de 45 habitaciones (suites, dobles, triples y cuádruples)
- Restaurante con desayuno buffet y menú para deportistas.
- Sala de reuniones.
- Precios especiales para familiares, acompañantes del club.
- Email: info@hotelciudadcorella.com

Hotel-Restaurante Caracho.** Tel. 948 780275

Bar Polideportivo

Menús especiales con descuentos exclusivos para los participantes en la Marcha.

El bar está situado en el Polideportivo “Miguel Induráin”. Teléfonos: 687 42 50 78 – 948 40 10 92 (necesidad de reservar previamente, preguntar por Valentín).

Otras opciones

Café-restaurante El Crucero. Tel. 948 781683.

Bar-cervecería La Cabaña. Tel. 948 781351.

Cafetería –restaurante Manhattan. Tel. 948 780953.

Bar Ombatillo. Tel. 948 401882.

Bar Catorce. Tel. 948 781540.

9

MÁS INFORMACIÓN

Ayuntamiento de Corella. Servicio Municipal de Deportes

Tel. 948 780004 (horario de mañanas de 9:00h a 14:00h)

<http://www.corella.es/deportes>

corelladeportes@hotmail.com

10

REGLAMENTO

Art. 1. La XXI Marcha a Yerga es una prueba de senderismo con la que se pretende fomentar la práctica deportiva en el entorno natural, facilitando su mejor conocimiento de los participantes y el respeto general por el medio ambiente. La prueba está planteada exclusivamente para ser realizada andando, en ningún caso corriendo. Ello no es óbice para que determinados participantes puedan alternar a su gusto el paseo y la carrera siempre que ni estén en cabeza de la prueba ni superen el vehículo de apertura.

Art. 2. El carácter de la prueba es no competitivo, no existiendo ni cronometraje, ni clasificaciones, ni premios para los primeros en finalizarla.

Art. 3. La XXI Marcha a Yerga está abierta a cualquier persona interesada (juvenil y adulta fundamentalmente), independientemente de su localidad de procedencia y sea federada o no. En cualquier caso, para la participación en ésta u otras pruebas semejantes, se recomienda estar federado por las coberturas de seguros añadidos a los proporcionados por el organizador.

Art. 4. Sólo serán considerados participantes de la XXI Marcha a Yerga, aquellos que hayan realizado debidamente la inscripción, lleven el dorsal o distintivo de la prueba, pasen por los puntos de control en avituallamientos, y respeten completamente el presente Reglamento. Suplantar la identidad de un inscrito que no puede acudir, no garantizará la cobertura sanitaria y el seguro de responsabilidad civil y de accidentes que corresponde al inscrito original. La inscripción se realizará de forma individual y no transferible.

Asimismo no habrá avituallamiento para los participantes que no lleven el distintivo de la prueba.

Art. 5. Los participantes estarán obligados a cumplir las indicaciones de los agentes de tráfico, de la organización, así como de la señalización que delimita el recorrido de la prueba. Cualquier persona que no cumpla tales indicaciones, perderá la consideración de participante en la Marcha, no responsabilizándose la organización de los accidentes que pudieran ocurrir por su incumplimiento.

Ningún participante podrá superar el vehículo de apertura que dispondrá la organización durante la prueba. Aquél que lo supere sin atender las indicaciones no será considerado participante de la prueba a todos los efectos.

Art. 6. Para llegar al final de la Marcha se establecen los siguientes tiempos mínimos y máximos: Corto (2h 35 min. Mínimo / 4h 35 min. Máximo) y Largo (4h 35 min. Mínimo / 6h 35 min. Máximo). Finalización tope de recogida de personas en los autobuses: 14:30h.

Art. 7. Cada participante recibirá una pulserita numerada, la cual servirá para confirmar tal consideración cuando pueda ser requerido.

Art. 8. La organización cuenta con un seguro de Responsabilidad Civil, un seguro de accidentes individual a cada participante y la asistencia médica sanitaria. Estos servicios, en ningún caso, son sustitutivos de otros posibles seguros añadidos del propio participante.

Art. 9. La organización se reserva el derecho de admisión, motivado por aspectos relacionados con la seguridad, el respeto al medio ambiente, los antecedentes negativos del inscrito en pruebas anteriores, u otros aspectos. En ningún caso, este derecho será arbitrario ni discriminatorio por razón de sexo, raza o condición social.

Art. 10. Queda terminantemente prohibido realizar cualquier tipo de fuego en los montes, con excepción de los asadores situados en las áreas recreativas.

Art. 11. Queda terminantemente prohibido arrojar basuras fuera de los lugares que la organización disponga para tal fin.

Art. 12. La organización facilitará un servicio de autobuses para trasladar a los participantes desde los puntos de finalización oficiales. Los autobuses realizarán un trayecto regular de ida-vuelta (desde el Polideportivo “Miguel Induráin” hasta el punto de recogida) una vez que estén completas todas sus plazas cada vez. Para el recorrido Corto, la recogida de autobuses se iniciará desde las **11:00h** mientras que para el recorrido Largo desde las **12:30h**.

Art. 13. Los participantes podrán ducharse en el Polideportivo “Miguel Induráin” de Corella.

Art. 14. La prueba no se suspenderá por causas meteorológicas, salvo en aquellas condiciones que esté comprometida la seguridad del participante. La decisión sobre la suspensión de la prueba o modificaciones imprevistas del recorrido por causas meteorológicas se realizará el mismo día de la prueba. No se efectuarán devoluciones de los importes ingresados, si la prueba fuera suspendida por estos motivos.

Art. 15. NO se garantizará el avituallamiento a los participantes que realicen su inscripción el mismo día o el viernes anterior a la prueba en el Ayuntamiento, aunque deban pagar la cuota correspondiente (**8€ + 2€ de recargo**) para ser considerados participantes de la misma a efectos de atención sanitaria y cobertura de seguros.

Art. 16. Es responsabilidad total del participante la preparación física y psíquica para la prueba así como los riesgos que dicha prueba pudiera tener para su salud. En este sentido, se recomienda tener el visto bueno médico para su realización. A modo orientativo, para riesgos cardiovasculares, puede completarse el cuestionario en línea siguiente: <http://www.behobia-sansebastian.com/cuestionario-signos-sintomas/index.php?lang=es>

Asimismo se aconseja portar una pequeña mochila, con ropa ligera de abrigo, teléfono móvil cargado y algo de alimento/bebida adicional. En los casos de máxima urgencia, utilizarse directamente el teléfono de emergencias 112.

Art. 17. La organización no se responsabiliza de la pérdida o robo de ningún objeto. La organización únicamente será responsable del servicio fijo de Consigna habilitado en el Polideportivo “Miguel Induráin”.

Art. 18. Por el hecho de realizar la inscripción en esta prueba acepta los anteriores artículos del presente reglamento.